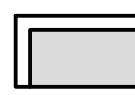

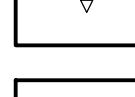













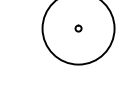







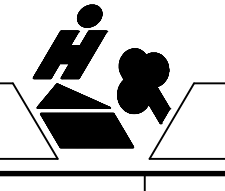
-  BESTAANDE BEBOUWING
-  NIEUWE BEBOUWING
-  BESTAANDE INRIT
-  NIEUWE INRIT (EXACTE LOCATIE N.T.B. IN OVERLEG MET OG)
-  KADASTRALE GREN
-  NIEUWE KADASTRALE GREN
-  RIJWEG - ASFALTVERHARDING
- 40 mm AC11 SURF
- 50 mm AC18 BIND
- 70 mm AC22 BASE
-  RIJWEG - STRAATBAKSTENEN KF (208x102x67mm)
KLEUR PAARS/BRUIN IN KEPERVERBAND
-  HOFJE - STRAATBAKSTENEN DF (215x70x70mm)
KLEUR GEEL IN KEPERVERBAND
-  PARKEERVAK - STRAATBAKSTENEN KF (208x102x67mm)
KLEUR ANTRACIET IN ELLEBOOGVERBAND
-  TROTTOIR - STRAATBAKSTENEN DF (215x70x70mm)
KLEUR ROOD IN HALFSTEEVERBAND
-  FIETSPAD - ASFALTVERHARDING
- 30 mm AC11 SURF
- 60 mm AC16 BASE
-  BERM - HALFTERHARDING VAN GRIND
-  GROENVAKKEN - GAZON/BERM/SIERPLANTSOEN
-  GROENVAKKEN - HAGEN
-  SCHANSKORVEN
-  WATER
-  NIEUWE NAP-HOOGTE
-  NIEUWE BOMEN
-  BESTAANDE TE HANDHAVEN BOOM

TUDELIJKE BUSSLUIS



BEPLANTING EN AFMETINGEN BEPLANTINGSVAKKEN ZIJN INDICATIEF WEERGEGEVEN. DIT WORDT NADER UITGEWERKT IN EEN BEPLANTINGSPAN.

DEFINITIEF ONTWERP



PLANGROEP HEGGEN B.V.		
project	: LAARVELD FASE 2	16.063
opdrachtgever	: GEMEENTE WEERT	
onderdeel	: SITUATIE VERHARDING	blad DO.01
getekend	: SH / FH / LS	schaal : 1:1000
gewijzigd	:	datum : 19 JANUARI 2017
CAD-bestand : G:\2016\16.063 - Laarveld fase 2, Weert\Bestek\DB\DB incl. DO\16.063 - B.dwg		
• Parkweg 1A Postbus 44 6120 AA Born tel: (046) 458 22 22 fax: (046) 458 02 88 internet: www.plangroep-heggen.nl e-mail: info@plangroep-heggen.nl		